

インターバル撮影

3h毎 Ricoh Caplio G4wide, Horizontal 65°




2007.3.28-31 3.28 九州-東北の広範囲で黄砂




衛星画像 NOAA/AVHRR

2007.3.28_13:57JST 鹿児島大受信




AVI images of MT-Sat VISSR 2007. 3. 30/31 every 1 hr. 00-07/ 08-15/ 16-23 JST




VISSR
AVI

07.3.31_01



AVI images of MT-Sat VISSR 2007. 4. 1/ 2 every 1 hr. 00-07/ 08-15/ 16-23 JST



07.4.1 全国63カ所で黄砂

視程は鹿児島で 3km

下関で4km、

新潟、富山、金沢、輪島、福井、豊岡、松江、

鳥取、相川、長崎、熊本で 5km など、


西日本や北陸で 特に見通しが悪くなった。

韓国・ソウルでも 黄砂が増加

1日午前10時現在、韓国の広範囲に黄砂警報

気象人HP

07.4.2 9 JST



07.5.25-27 黄砂, 光化学スモッグ

07.5.25 黄砂に関する全般気象情報 第4号

25日～27日にかけて、西日本～東北の広範囲で黄砂が予想される。25日15時、すでに巖原で黄砂を観測している。

07.5.26 黄砂 沖縄～東北北部までの75地点で
5月下旬としては大規模(今年最大規模)、


07.5.27

黄砂:富山、松本、軽井沢、長野、山口、大島、御前崎、尾鷲、東京、横浜

光化学スモッグ:

山口、福岡、長崎、熊本に光化学スモッグ注意報。
北九州市は08:45に市内全域に発令し、
運動会を予定していた小学校85校はすべて延期に。

気象人HP



Interval



